

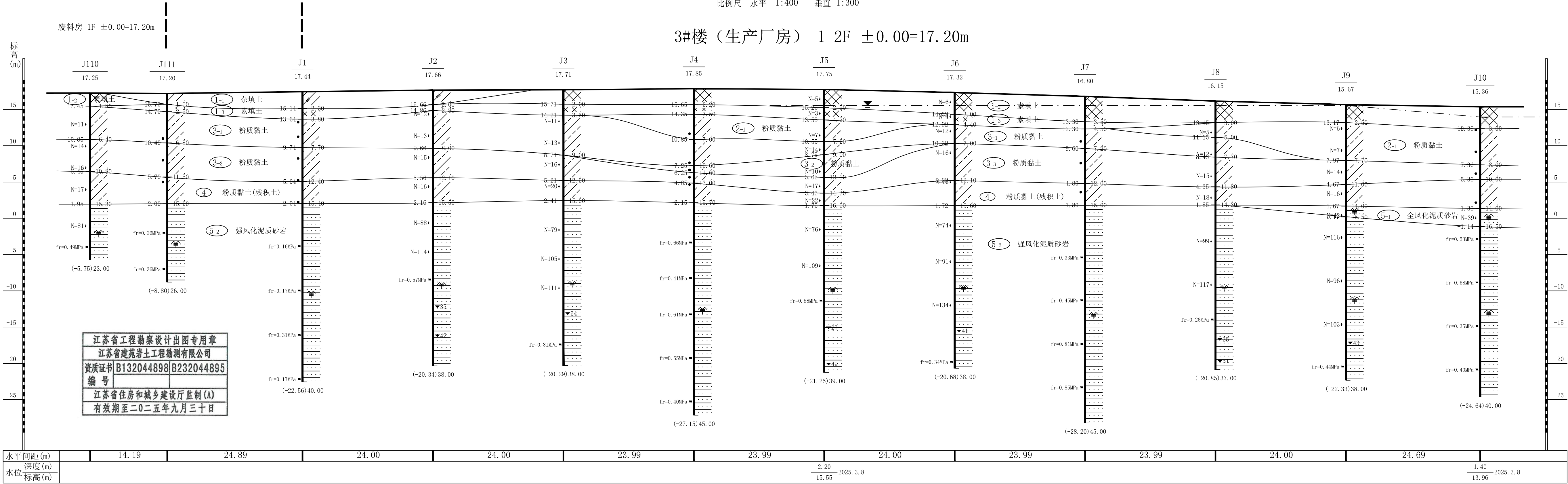
工程名称:中电电气新型电力装备数字化智能制造基地项目

工程编号:2025004

1-1'工程地质剖面图

比例尺 水平 1:400 垂直 1:300

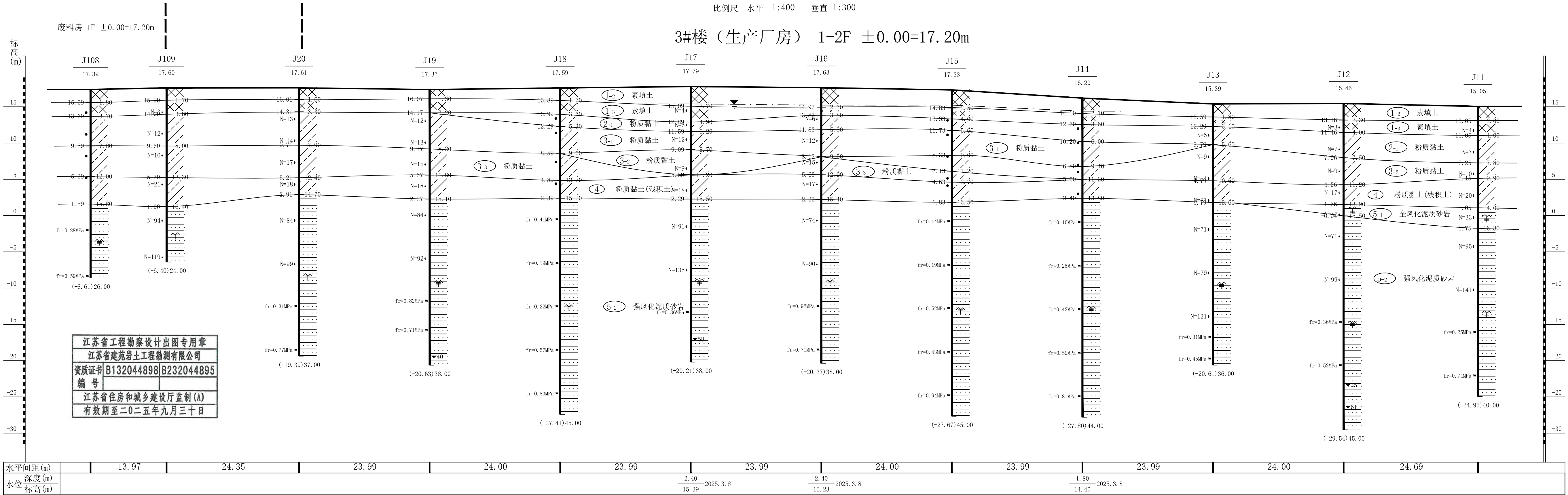
3#楼（生产厂房） 1-2F ±0.00=17.20m



2-2'工程地质剖面图

比例尺 水平 1:400 垂直 1:300

3#楼（生产厂房） 1-2F ±0.00=17.20m

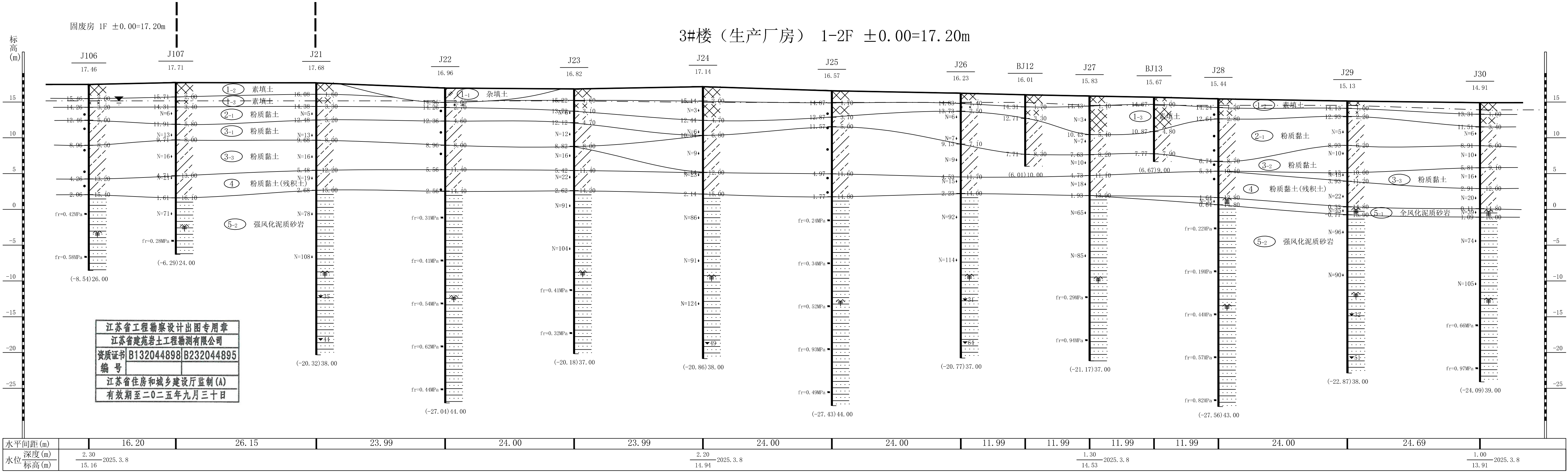




3-3'工程地质剖面图

比例尺 水平 1:400 垂直 1:300

3#楼（生产厂房） 1-2F ±0.00=17.20m



工程编号:2025004

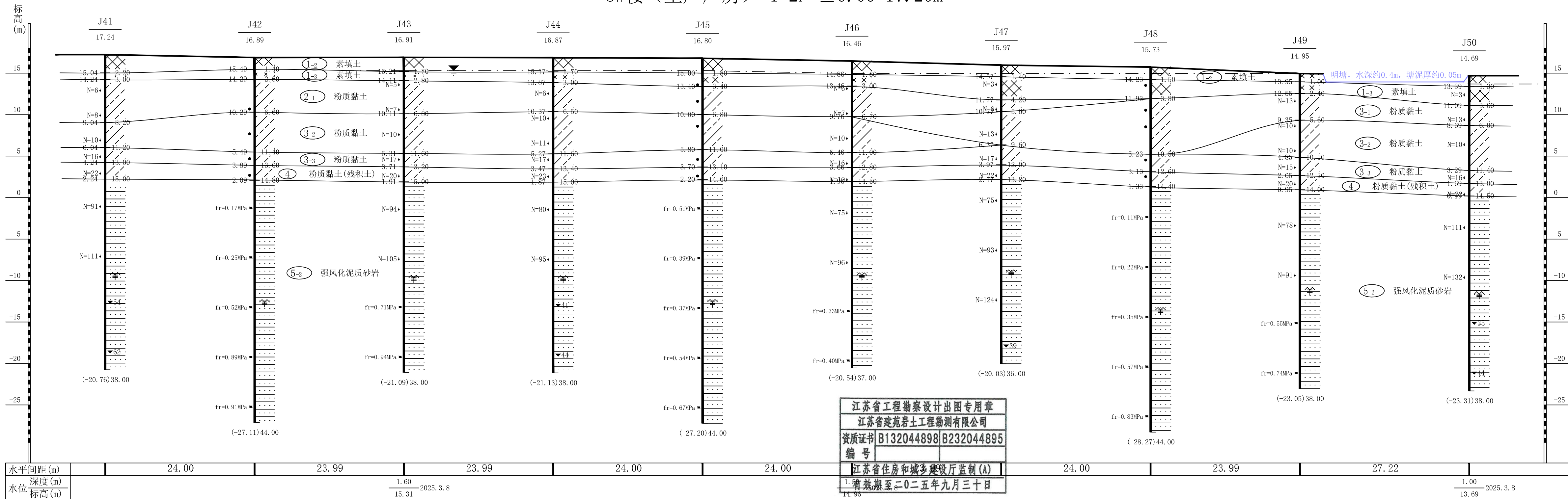
3#楼（生产厂房） 1-2F  $\pm 0.00=17.20\text{m}$



## 5-5'工程地质剖面图

比例尺 水平 1:400 垂直 1:300

3#楼（生产厂房） 1-2F  $\pm 0.00=17.20\text{m}$

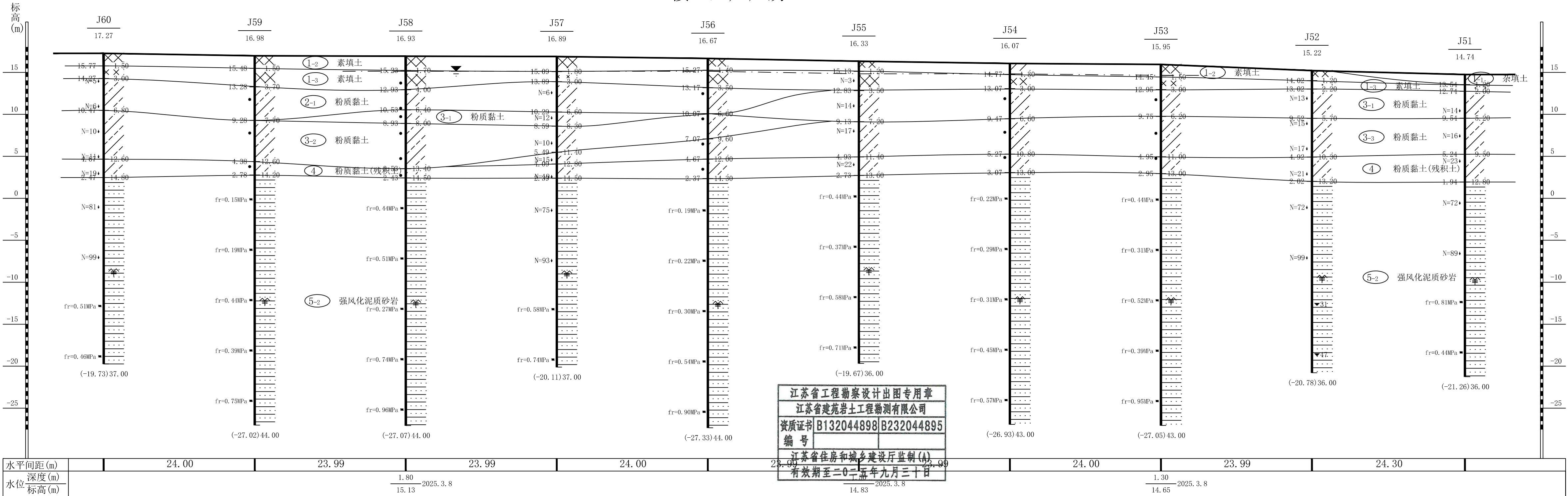




6-6'工程地质剖面图

比例尺 水平 1:400 垂直 1:300

3#楼（生产厂房） 1-2F ±0.00=17.20m



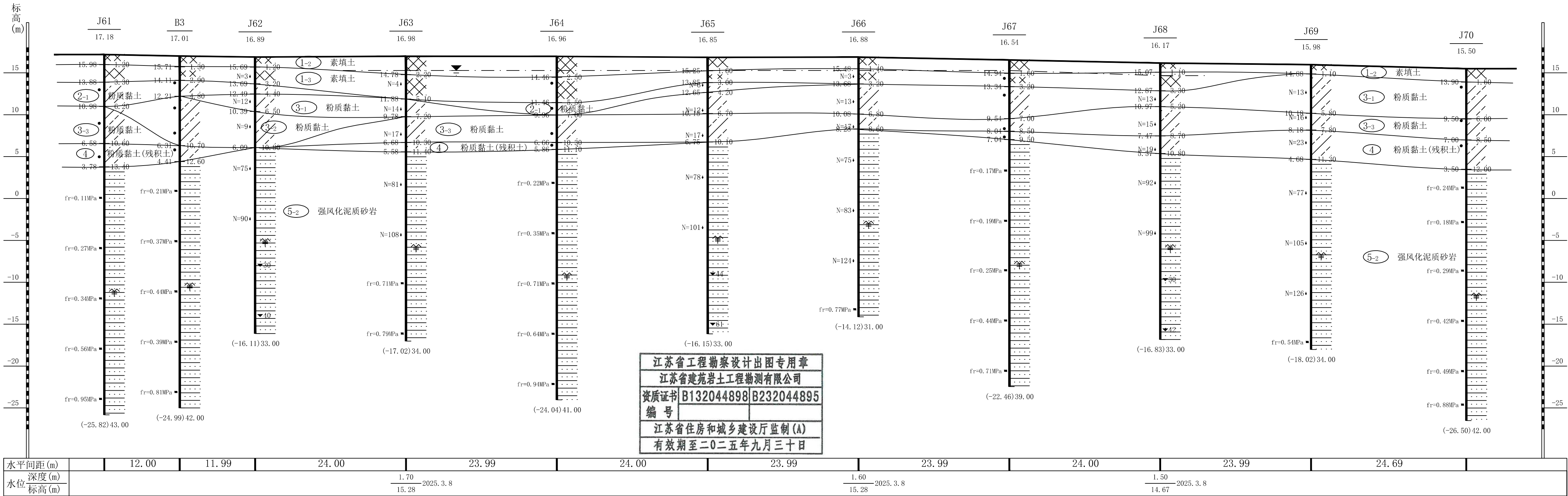
比例尺 水平 1:400 垂直 1:300

标高 (m)		B4 16.92	B5 16.95	B14 16.90	B6 16.70	B7 16.57	B8 16.26	B9 16.05	B10 15.59
水位	深度 (m)								
	标高 (m)								
水平间距 (m)			24.19	23.71	23.64	24.28	24.08	23.91	

7-7'工程地质剖面图

比例尺 水平 1:400 垂直 1:300

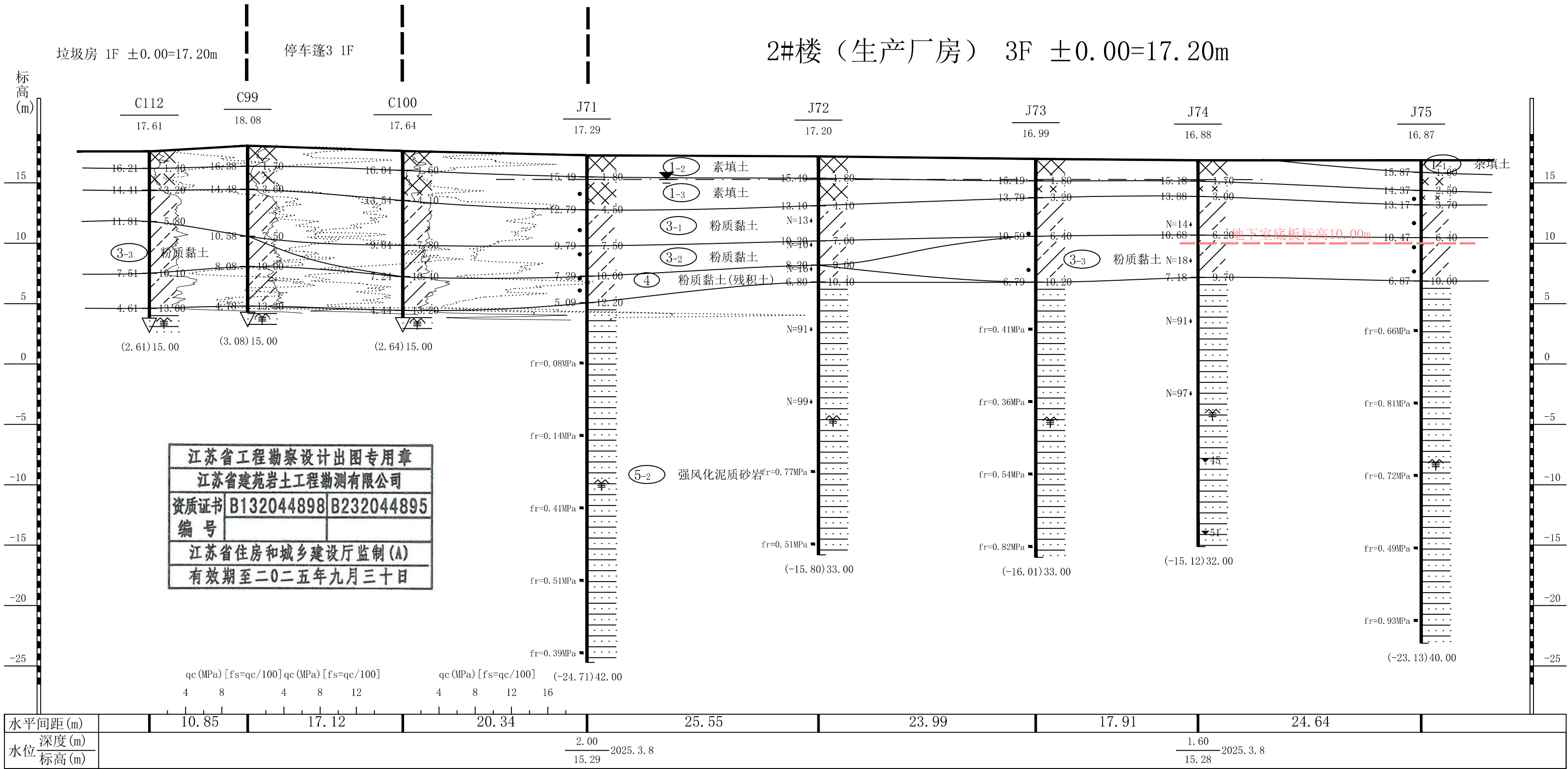
3#楼（生产厂房） 1-2F ±0.00=17.20m





8-8'工程地质剖面图

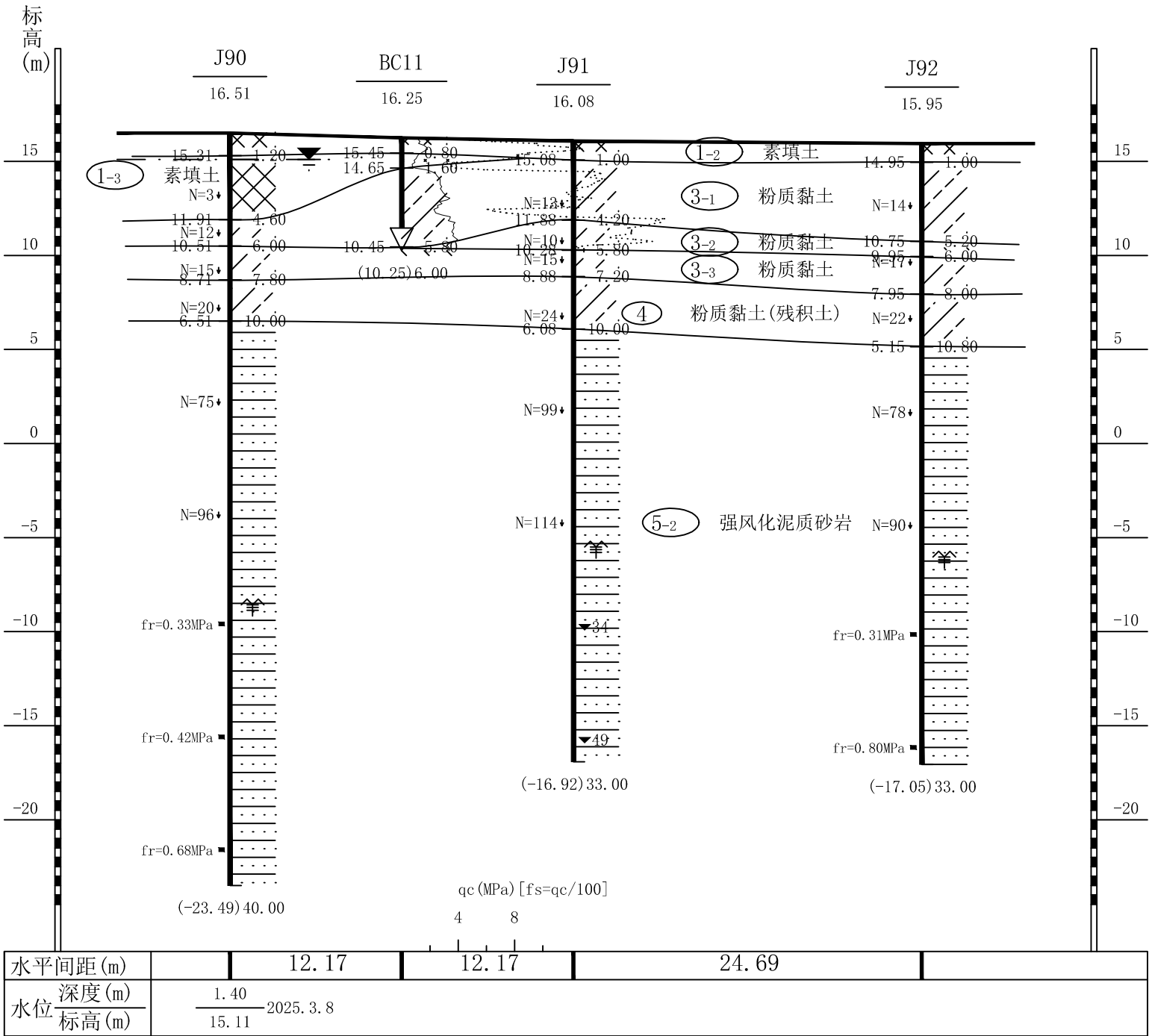
比例尺 水平 1:400 垂直 1:300



9-9'工程地质剖面图

比例尺 水平 1:400 垂直 1:300

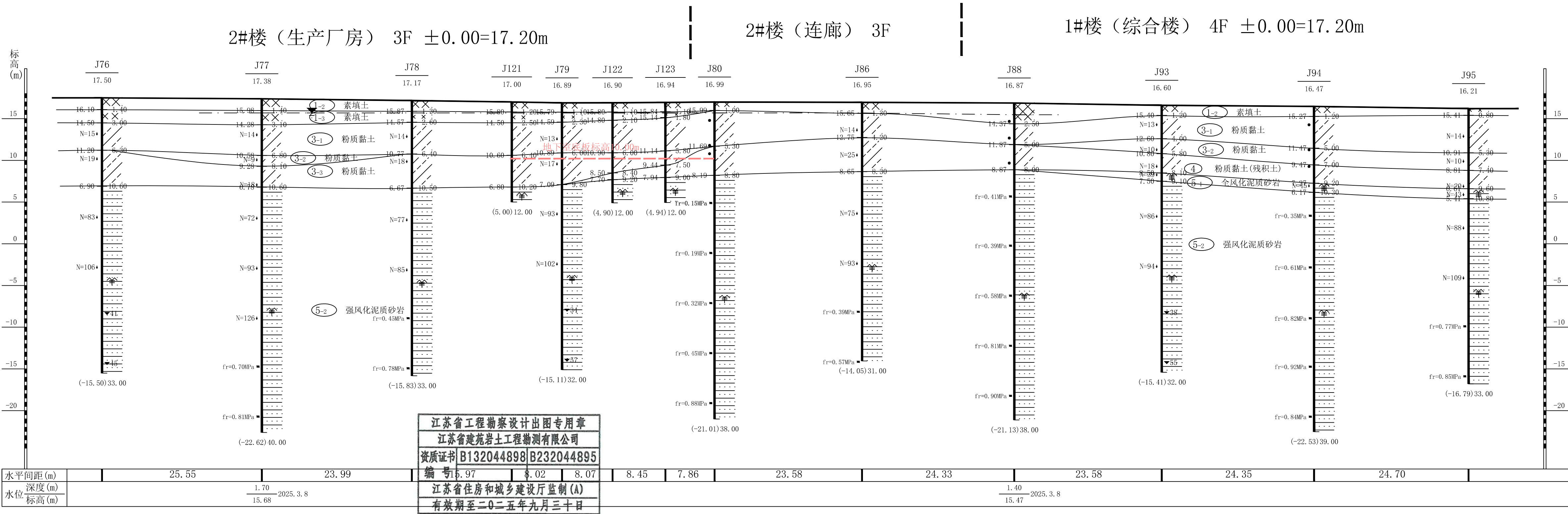
1#楼（综合楼） 4F ±0.00=17.20m



江苏省工程勘察设计出图专用章		
江苏省建苑岩土工程勘测有限公司		
资质证书	B132044898	B232044895
编号		
江苏省住房和城乡建设厅监制(A)		
有效期至二〇二五年九月三十日		

10-10'工程地质剖面图

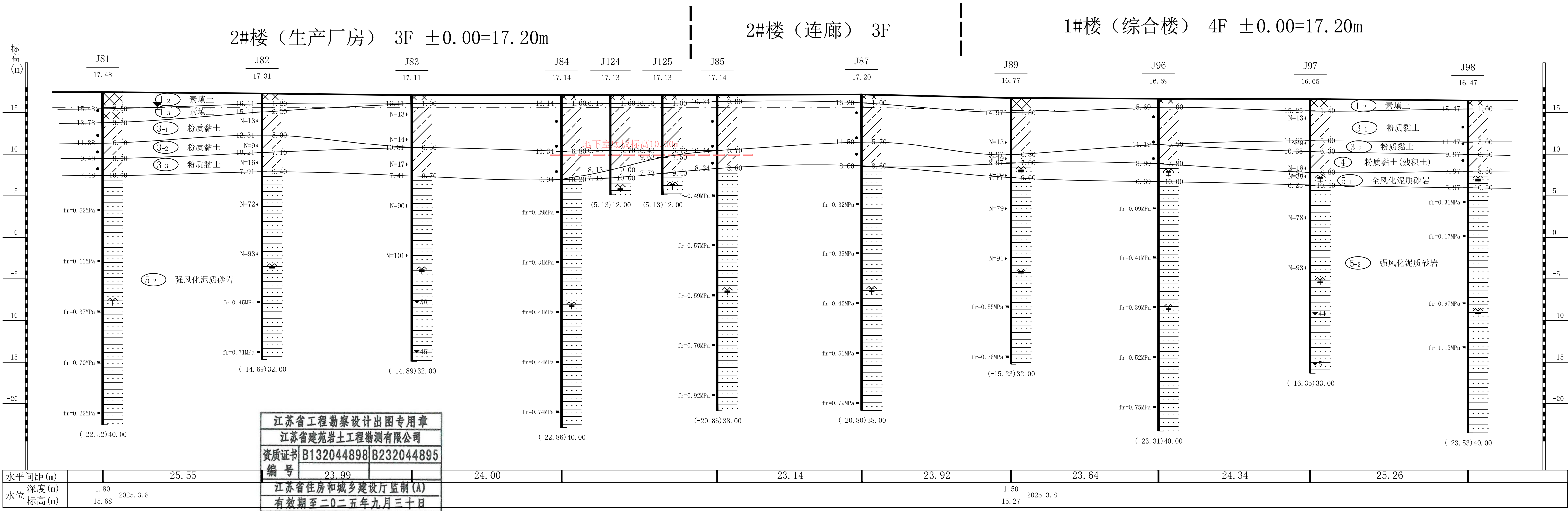
比例尺 水平 1:400 垂直 1:300





11-11'工程地质剖面图

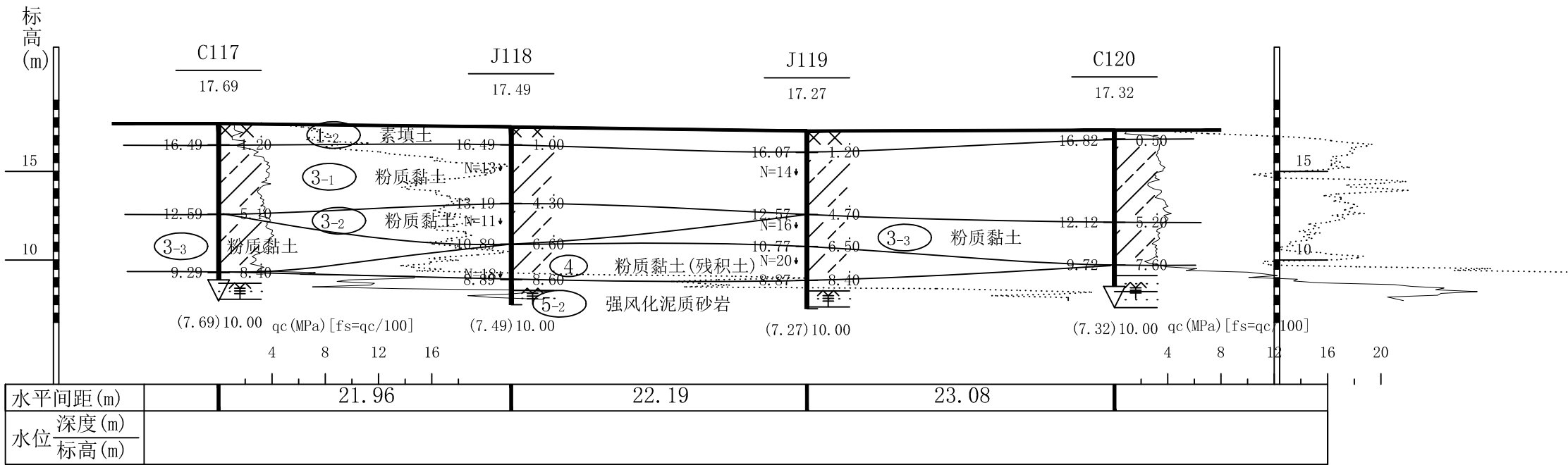
比例尺 水平 1:400 垂直 1:300



# 12-12'工程地质剖面图

比例尺 水平 1:400 垂直 1:300

## 停车篷1 1F



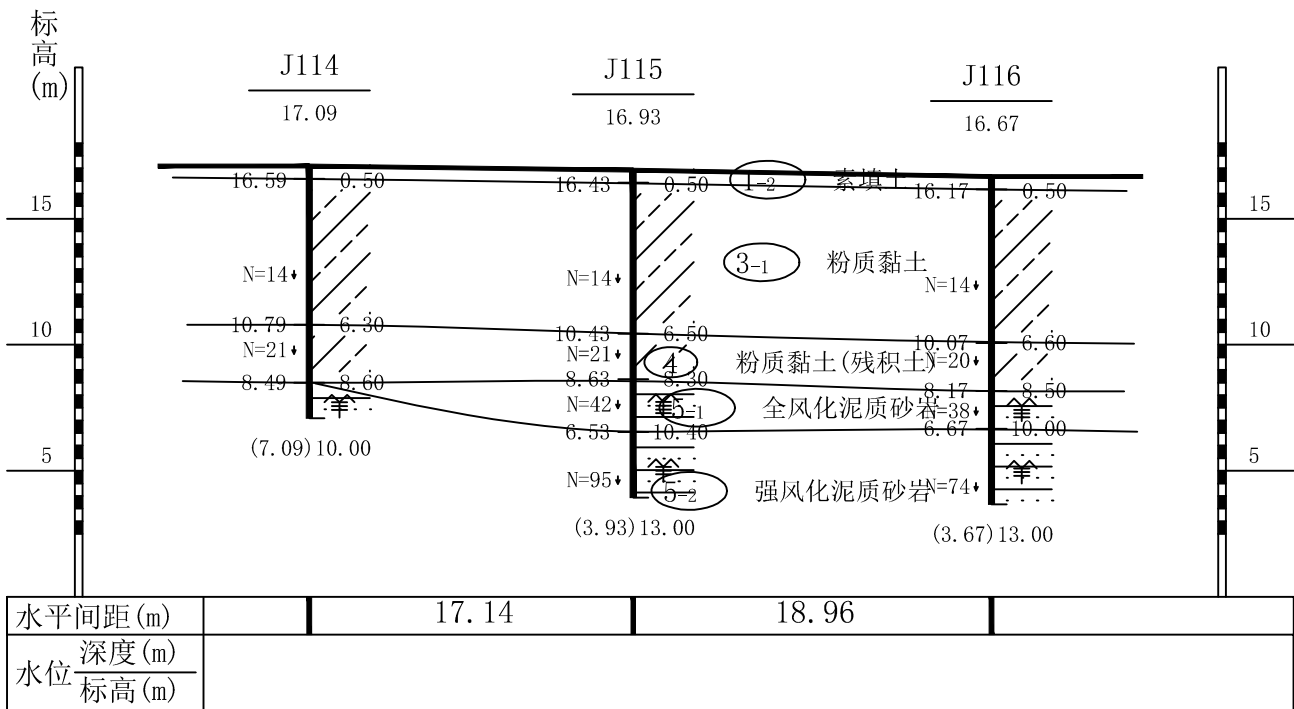
江苏省工程勘察设计出图专用章	
江苏省建苑岩土工程勘测有限公司	
资质证书	B132044898 B232044895
编号	
江苏省住房和城乡建设厅监制(A)	
有效期至二〇二五年九月三十日	

# 13-13'工程地质剖面图

比例尺 水平 1:400 垂直 1:300

1#门卫 1F

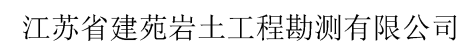
停车篷2 1F



江苏省工程勘察设计出图专用章	
江苏省建苑岩土工程勘测有限公司	
资质证书	B132044898 B232044895
编号	
江苏省住房和城乡建设厅监制(A)	
有效期至二〇二五年九月三十日	



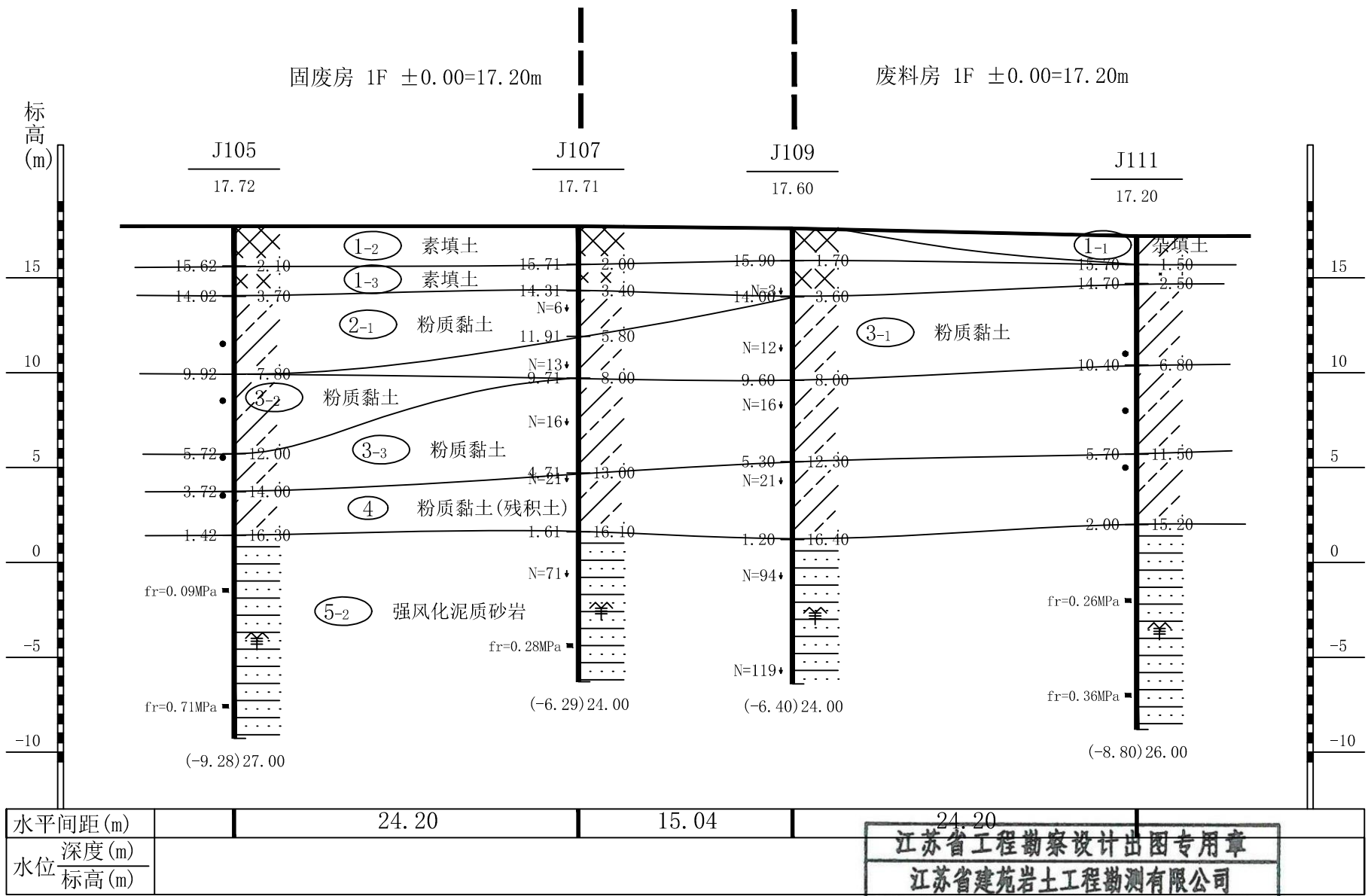
比例尺 水平 1:400 垂直 1:300



项目负责人: 王 专业负责人: 杨 报告编写人: 杨 校对: 韩 审核人: 王

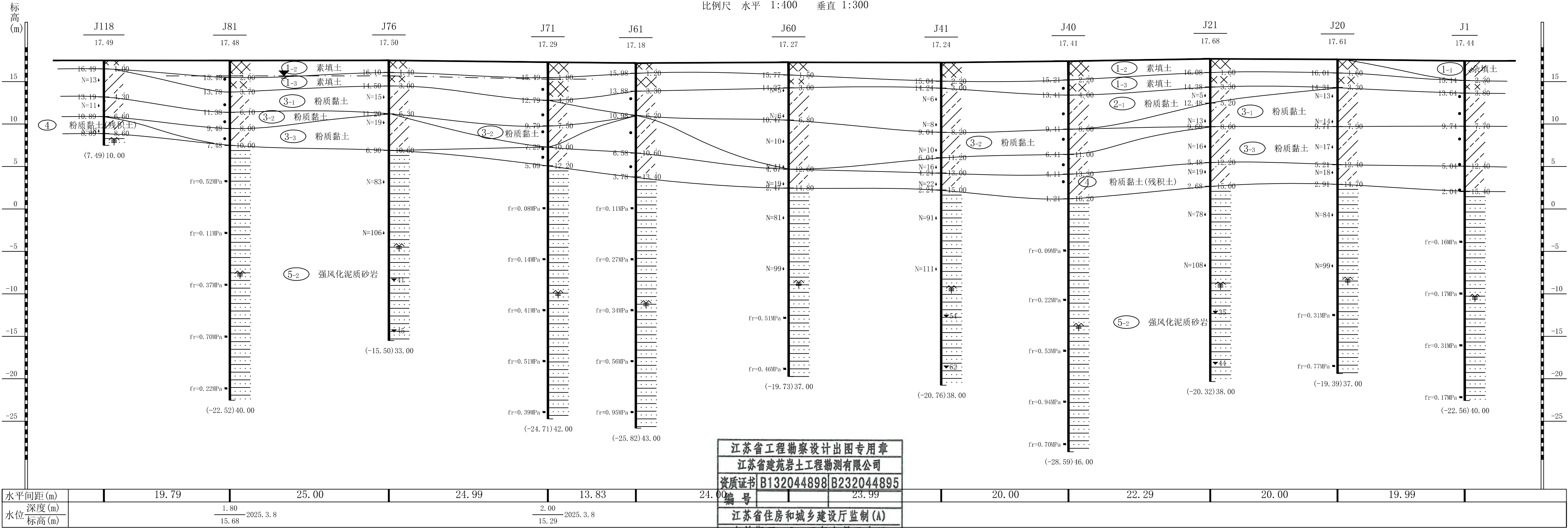
B-B'工程地质剖面图

比例尺 水平 1:400 垂直 1:300



C-C'工程地质剖面图

比例尺 水平 1:400 垂直 1:300



江苏省工程勘察设计出图专用章  
江苏省建苑岩土工程勘测有限公司  
资质证书 B132044898 B232044895  
编号  
江苏省住房和城乡建设厅监制(A)  
有效期至二〇二五年九月三十日

# D-D'工程地质剖面图

比例尺 水平 1:400 垂直 1:300

Horizontal distance (m): 24.99, 1.70, 15.68, 2025.3.8, 11.28, 12.72, 23.99, 20.00, 22.29, 20.00, 20.00, 20.00

Depth (m): 1.70, 15.68, 2025.3.8, 11.28, 12.72, 23.99, 20.00, 22.29, 20.00, 20.00, 20.00

Water level elevation (m): 15.68, 2025.3.8, 15.09, 2025.3.8

Soil profiles and data:

- J82: 17.31, 16.11, 15.11, 12.31, 10.21, 7.91, N=72, N=93, fr=0.45MPa, fr=0.71MPa, (-14.69)32.00
- J77: 17.38, 15.98, 14.28, 12.31, 10.58, 9.28, 8.78, N=72, N=93, N=126, fr=0.70MPa, fr=0.81MPa, (-22.62)40.00
- J72: 17.20, 15.40, 13.10, 10.30, 8.30, 6.80, N=91, N=99, fr=0.77MPa, fr=0.51MPa, (-15.80)33.00
- J62: 16.89, 15.60, 13.69, 12.49, 10.99, 6.09, N=75, N=90, N=88, N=114, fr=0.41MPa, fr=0.92MPa, (-16.11)33.00
- B4: 16.92, 15.62, 13.69, 12.62, 9.92, 3.12, N=75, N=88, N=114, fr=0.41MPa, fr=0.92MPa, (-26.08)43.00
- J59: 16.98, 15.48, 13.28, 9.28, 4.38, 2.78, N=75, N=88, N=114, fr=0.41MPa, fr=0.92MPa, (-26.08)43.00
- J42: 16.89, 15.49, 14.29, 10.29, 5.49, 3.89, N=75, N=88, N=114, fr=0.41MPa, fr=0.92MPa, (-26.08)43.00
- J39: 16.79, 14.99, 14.39, 10.39, 6.79, 4.09, N=95, N=87, (-21.21)38.00
- J22: 16.96, 14.96, 14.26, 12.36, 8.96, 5.56, N=95, N=87, (-21.21)38.00
- J19: 17.37, 16.07, 14.17, 12.36, 9.17, 5.57, N=84, N=92, (-20.63)38.00
- J2: 17.66, 15.66, 14.86, 12.36, 9.66, 5.56, N=88, N=114, (-20.34)38.00

Soil layers and descriptions:

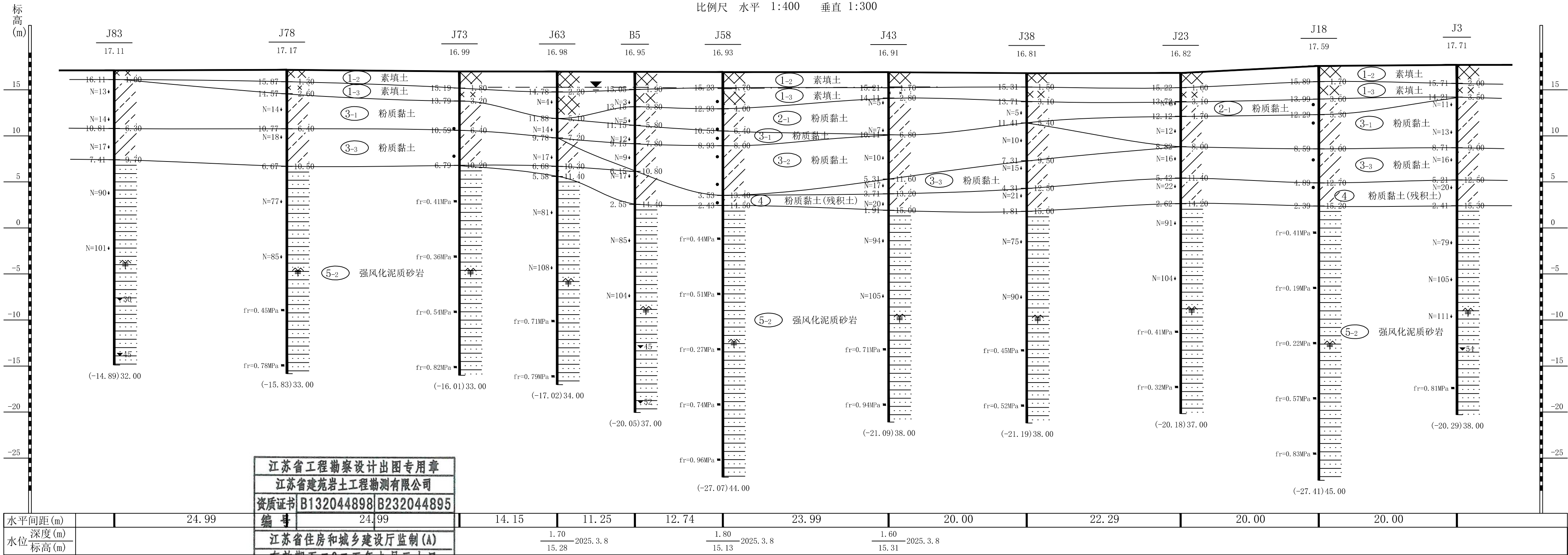
- 1-2 素填土
- 1-3 素填土
- 3-1 粉质黏土
- 3-2 粉质黏土
- 3-3 粉质黏土
- 5-2 强风化泥质砂岩
- 1-1 杂填土
- 2-1 粉质黏土
- 3-1 粉质黏土
- 3-3 粉质黏土
- 4 粉质黏土(残积土)
- 5-2 强风化泥质砂岩

Red Seal: 江苏省工程勘察设计出图专用章, 江苏省建苑岩土工程勘测有限公司, 资质证书 B132044898 B232044895, 有效期至二〇二五年九月三十日

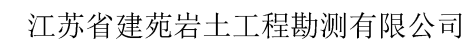


E-E'工程地质剖面图

比例尺 水平 1:400 垂直 1:300




比例尺 水平 1:400 垂直 1:300



项目负责人: 11/11 专业负责人: 11/11 报告编写人: 11/11 校对: 11/11 审核人: 11/11

## G-G' 工程地质剖面图

比例尺 水平 1:400 垂直 1:300



江苏省建苑岩土工程勘测有限公司

项目负责人: 1f 专业负责人: 杨 报告编写人: 杨 校对: 李 审核人: 王



## H-H'工程地质剖面图

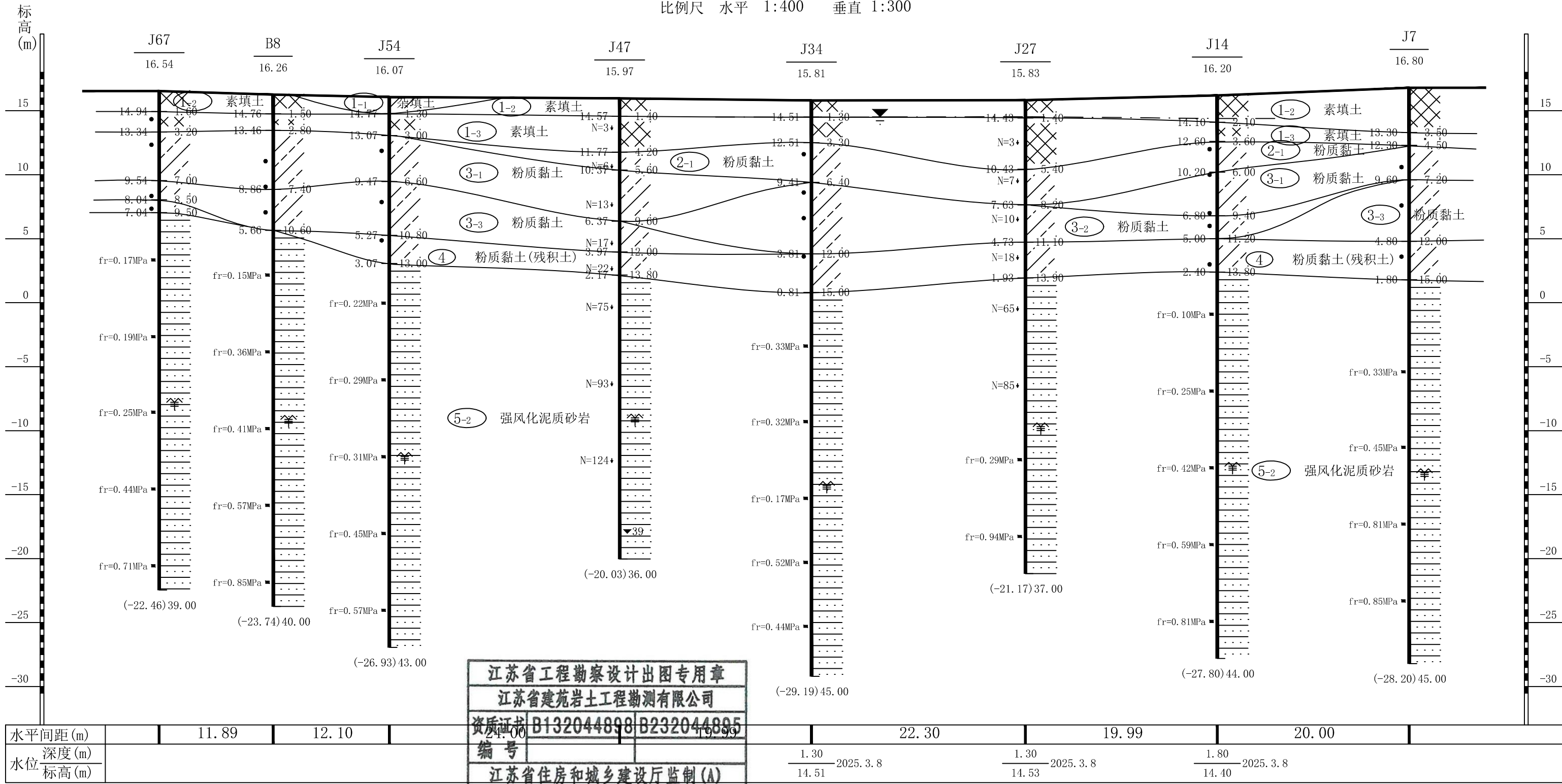
[illegible]

项目负责人: 1111 专业负责人: 杨 报告编写人: 杨 校对: 韩 审核人: 王



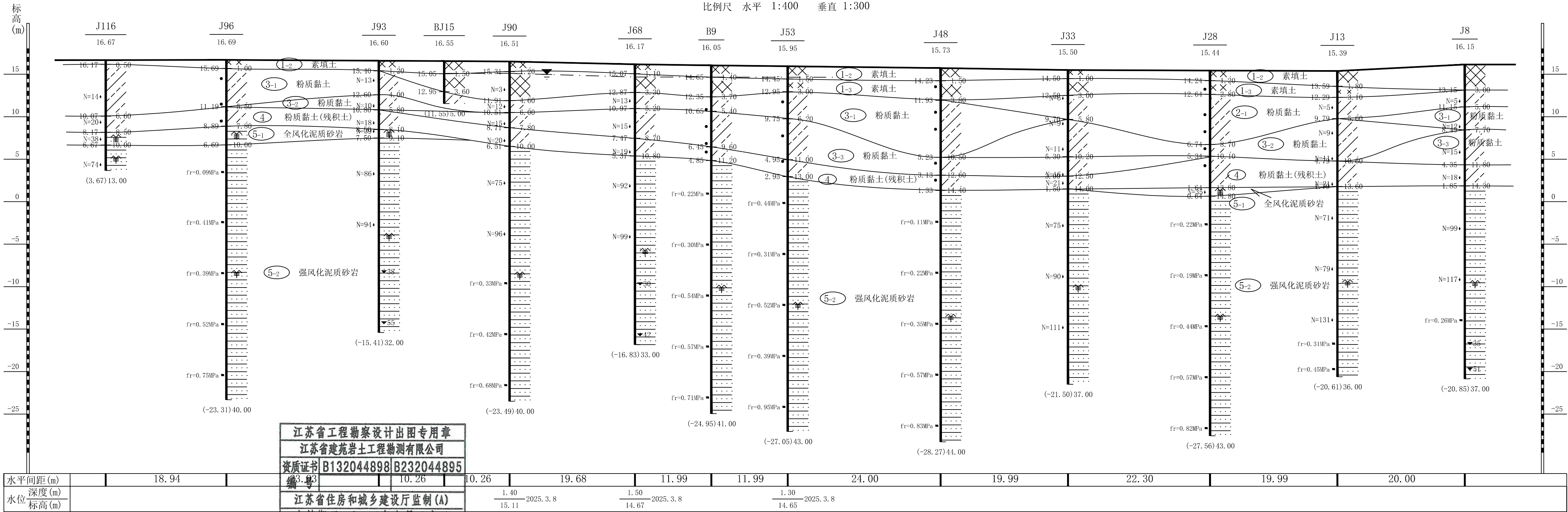
## J-J'工程地质剖面图

比例尺 水平 1:400 垂直 1:300



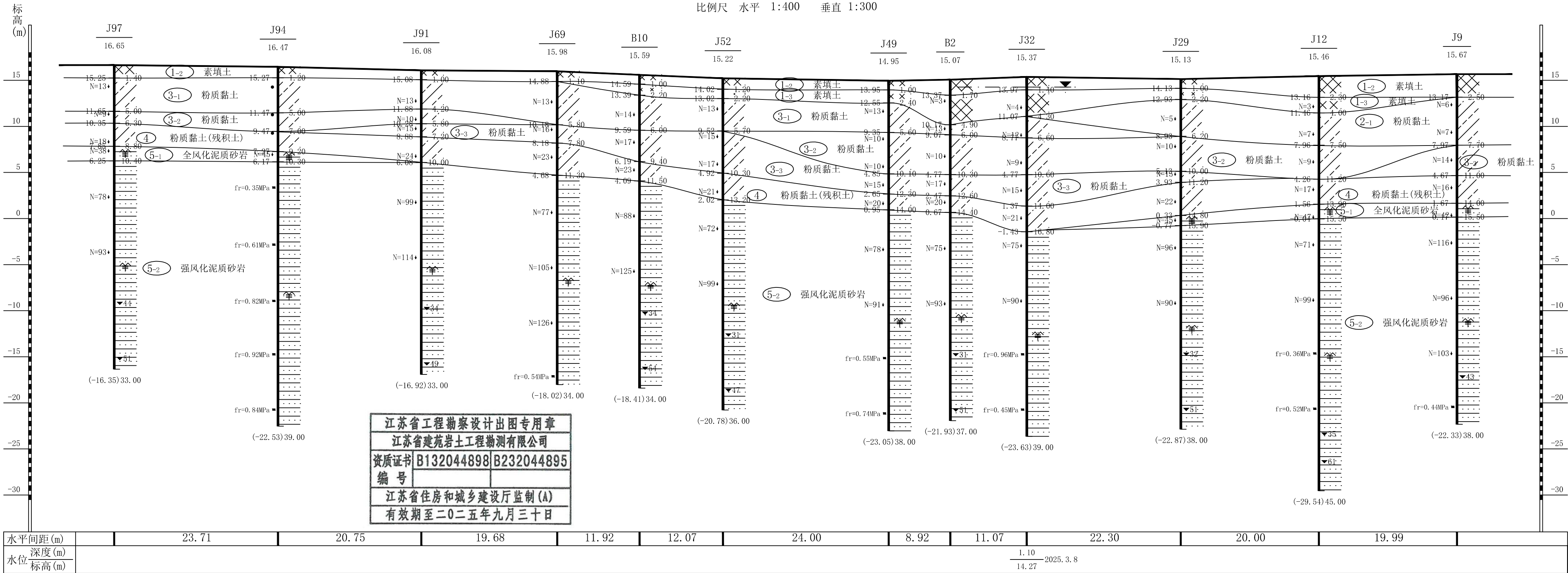
K-K' 工程地质剖面图

比例尺 水平 1:400 垂直 1:300



L-L'工程地质剖面图

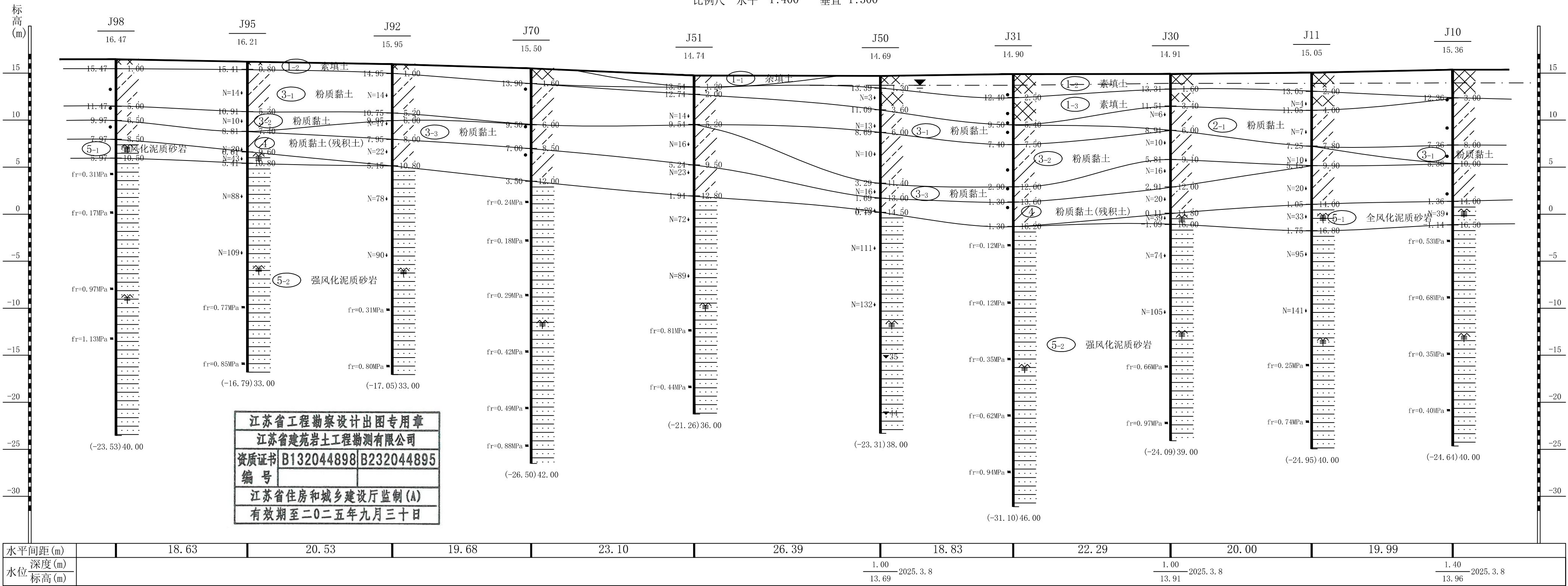
比例尺 水平 1:400 垂直 1:300





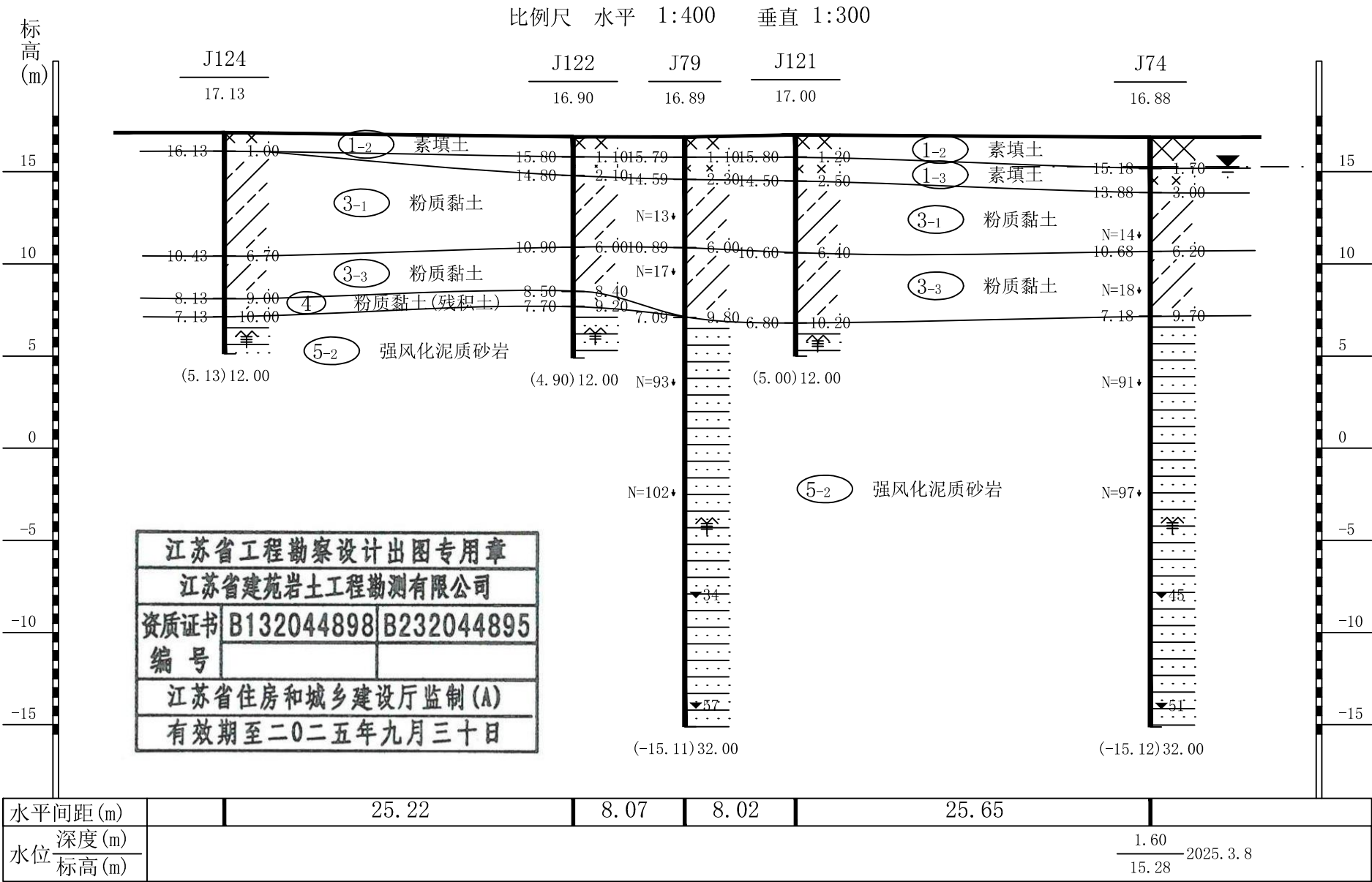
M-M'工程地质剖面图

比例尺 水平 1:400 垂直 1:300



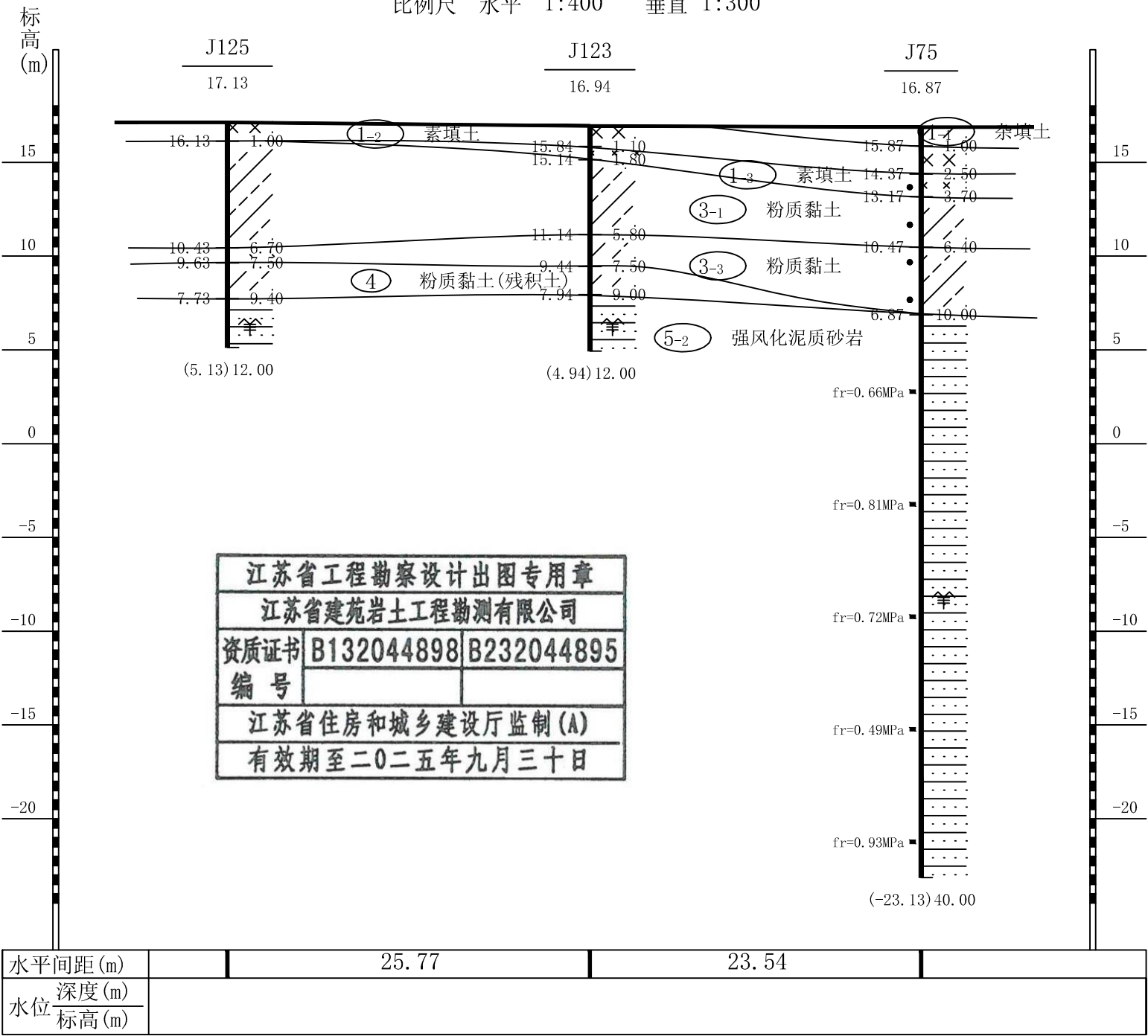


N-N'工程地质剖面图

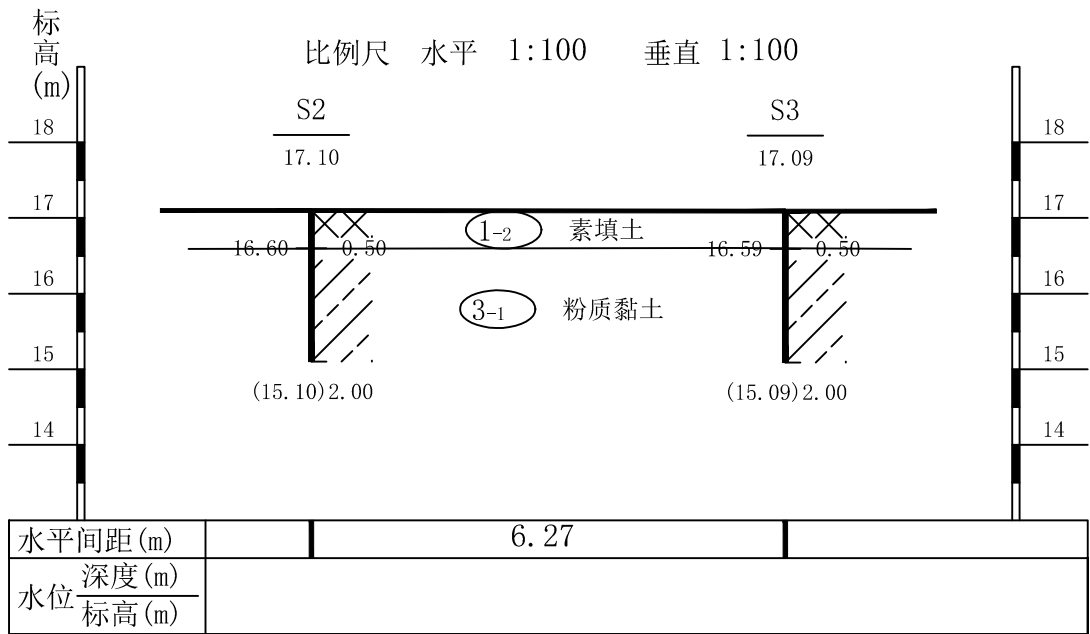


0-0' 工程地质剖面图

比例尺 水平 1:400 垂直 1:300



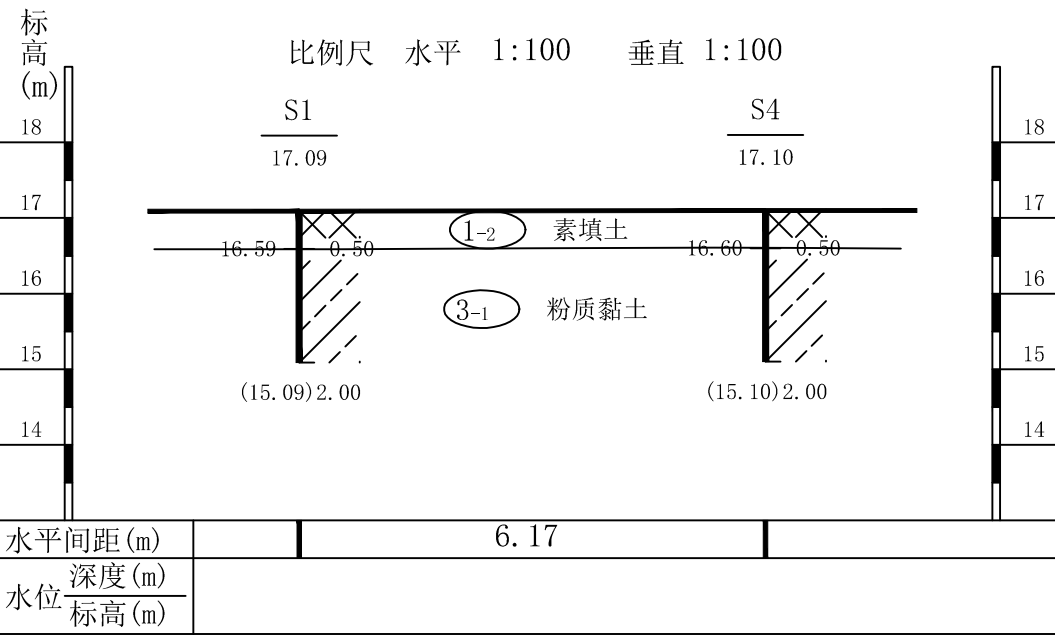
P-P'工程地质剖面图



江苏省工程勘察设计出图专用章		
江苏省建苑岩土工程勘测有限公司		
资质证书	B132044898	B232044895
编号		
江苏省住房和城乡建设厅监制(A)		
有效期至二〇二五年九月三十日		

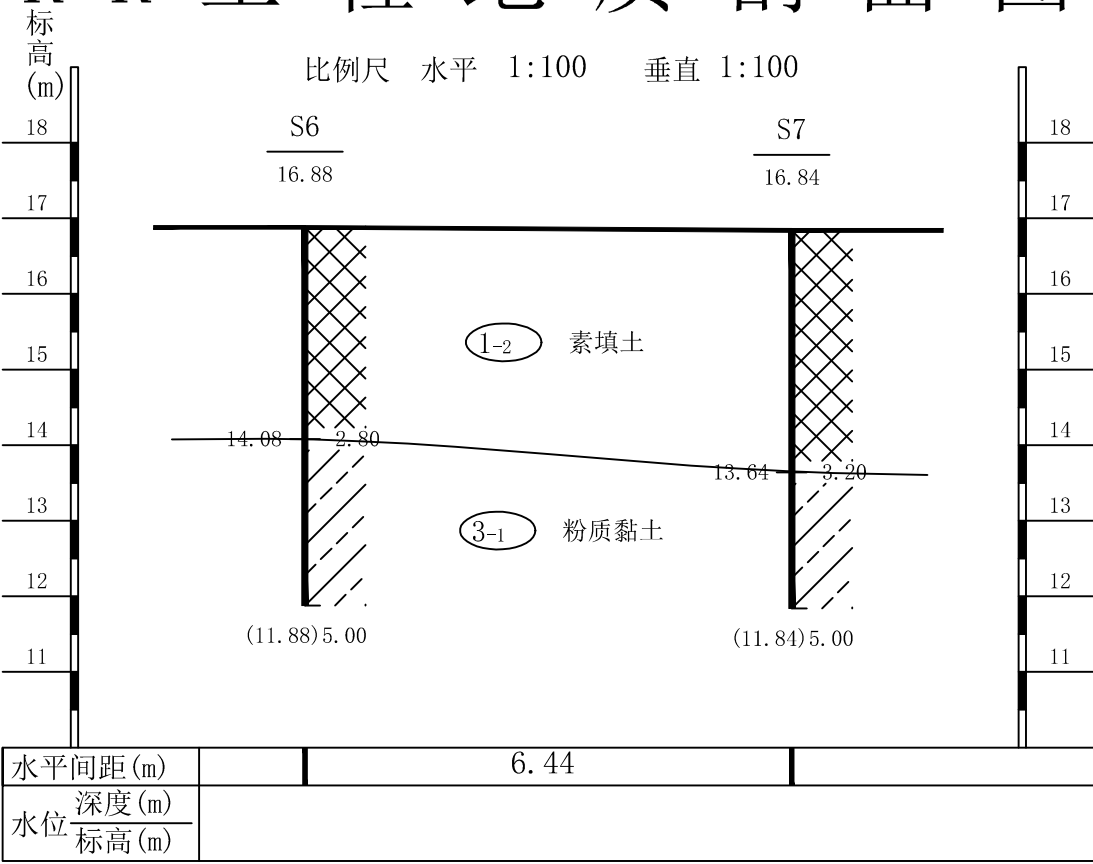


Q-Q'工程地质剖面图



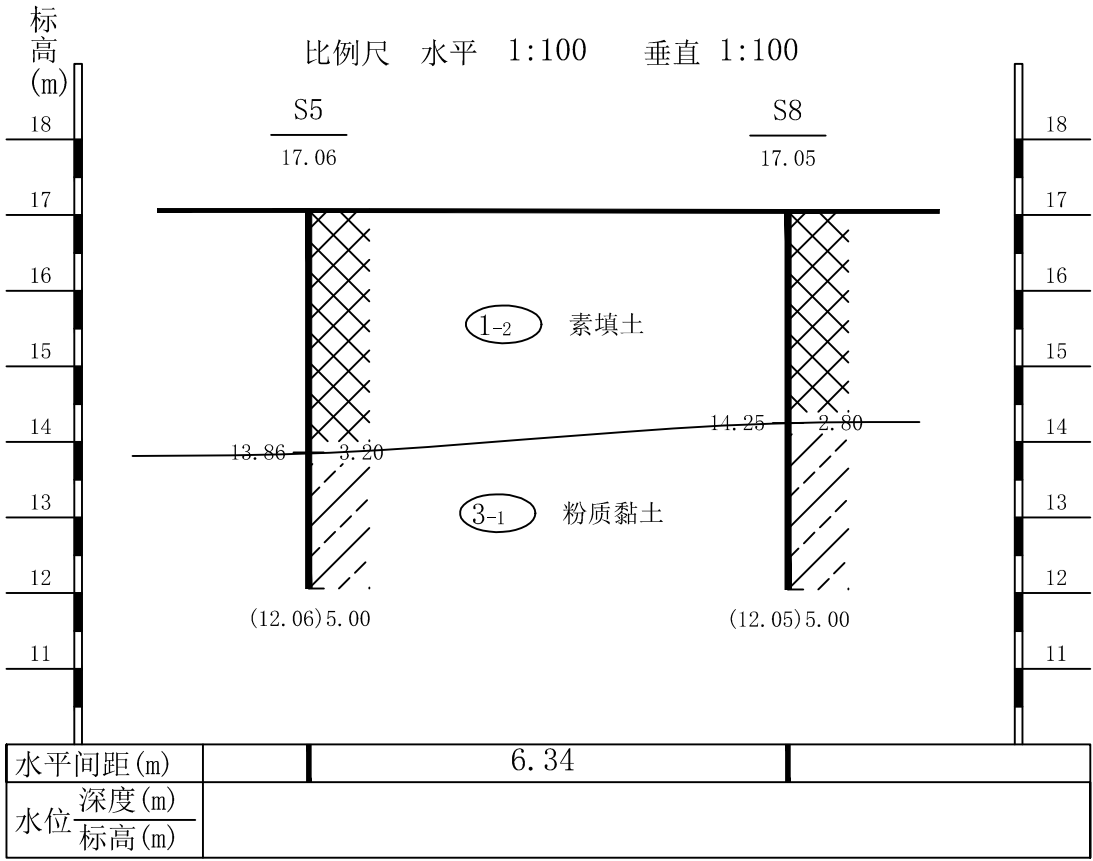
江苏省工程勘察设计出图专用章		
江苏省建苑岩土工程勘测有限公司		
资质证书	B132044898	B232044895
编号		
江苏省住房和城乡建设厅监制(A)		
有效期至二〇二五年九月三十日		

R-R'工程地质剖面图

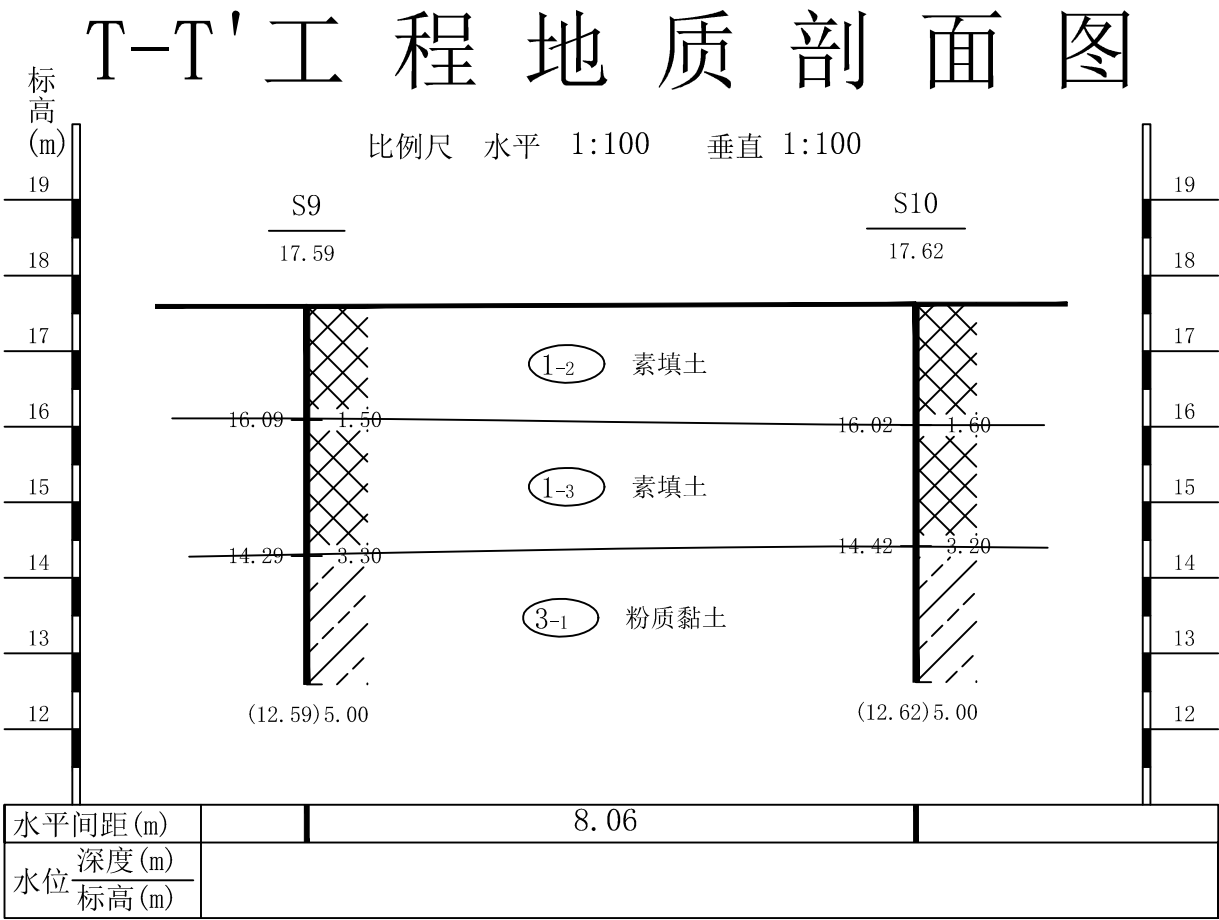


江苏省工程勘察设计出图专用章		
江苏省建苑岩土工程勘测有限公司		
资质证书	B132044898	B232044895
编号		
江苏省住房和城乡建设厅监制(A)		
有效期至二〇二五年九月三十日		

S-S'工程地质剖面图



江苏省工程勘察设计出图专用章		
江苏省建苑岩土工程勘测有限公司		
资质证书	B132044898	B232044895
编号		
江苏省住房和城乡建设厅监制(A)		
有效期至二〇二五年九月三十日		



江苏省工程勘察设计出图专用章	
江苏省建苑岩土工程勘测有限公司	
资质证书	B132044898 B232044895
编号	
江苏省住房和城乡建设厅监制(A)	
有效期至二〇二五年九月三十日	



